NGA-Ausbaugebiete - Borgholzhausen

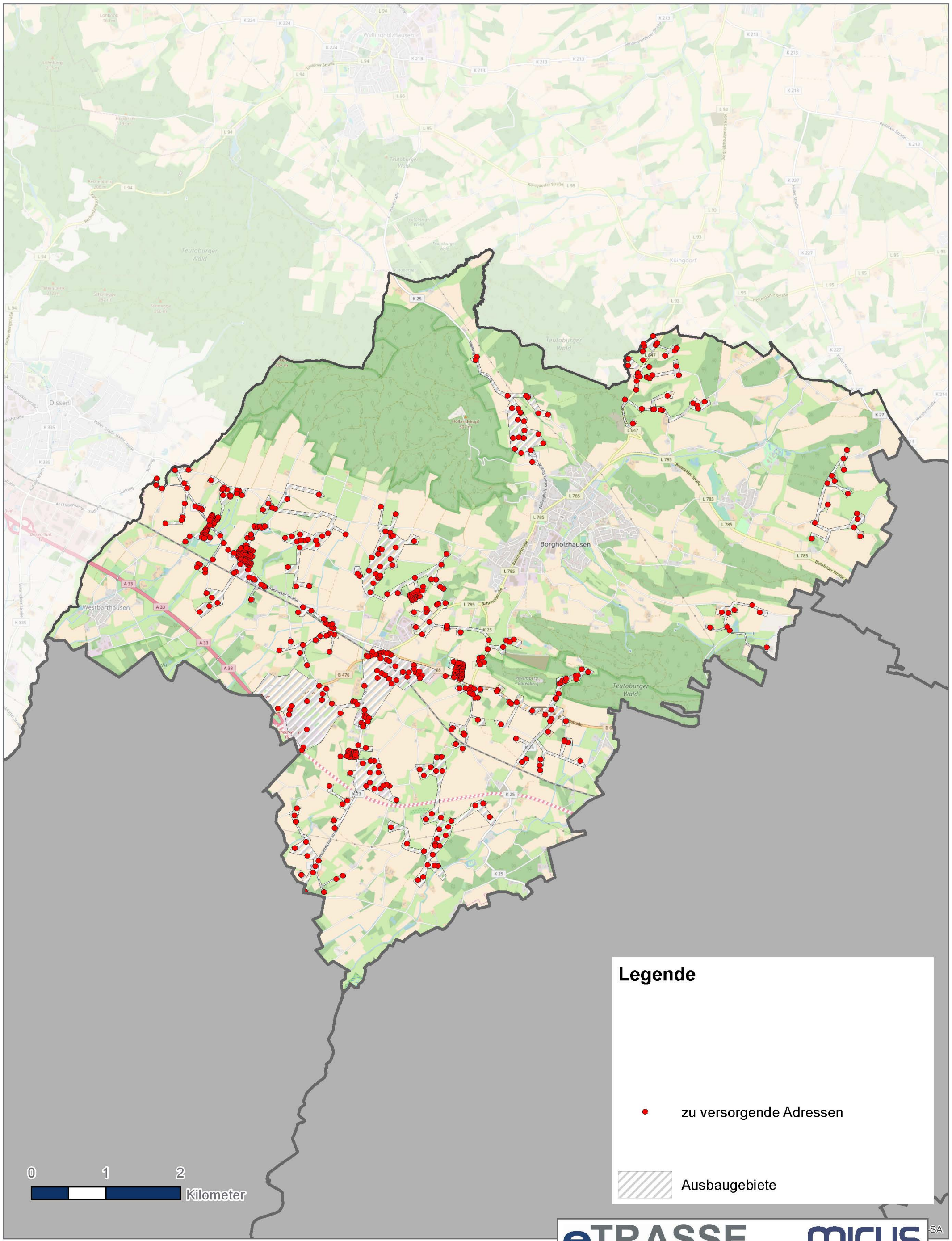

Koordinatensystem: ETRS 1989 UTM Zone 32N
Projektion: Transverse Mercator
Datum: ETRS 1989
Hintergrundkarte: © OpenStreetMap (and) contributors, CC-DY-SA

05.Dezember 2017

eTRASSE

MICUS Strategieberatung GmbH

NGA-Ausbaugebiete - Harsewinkel

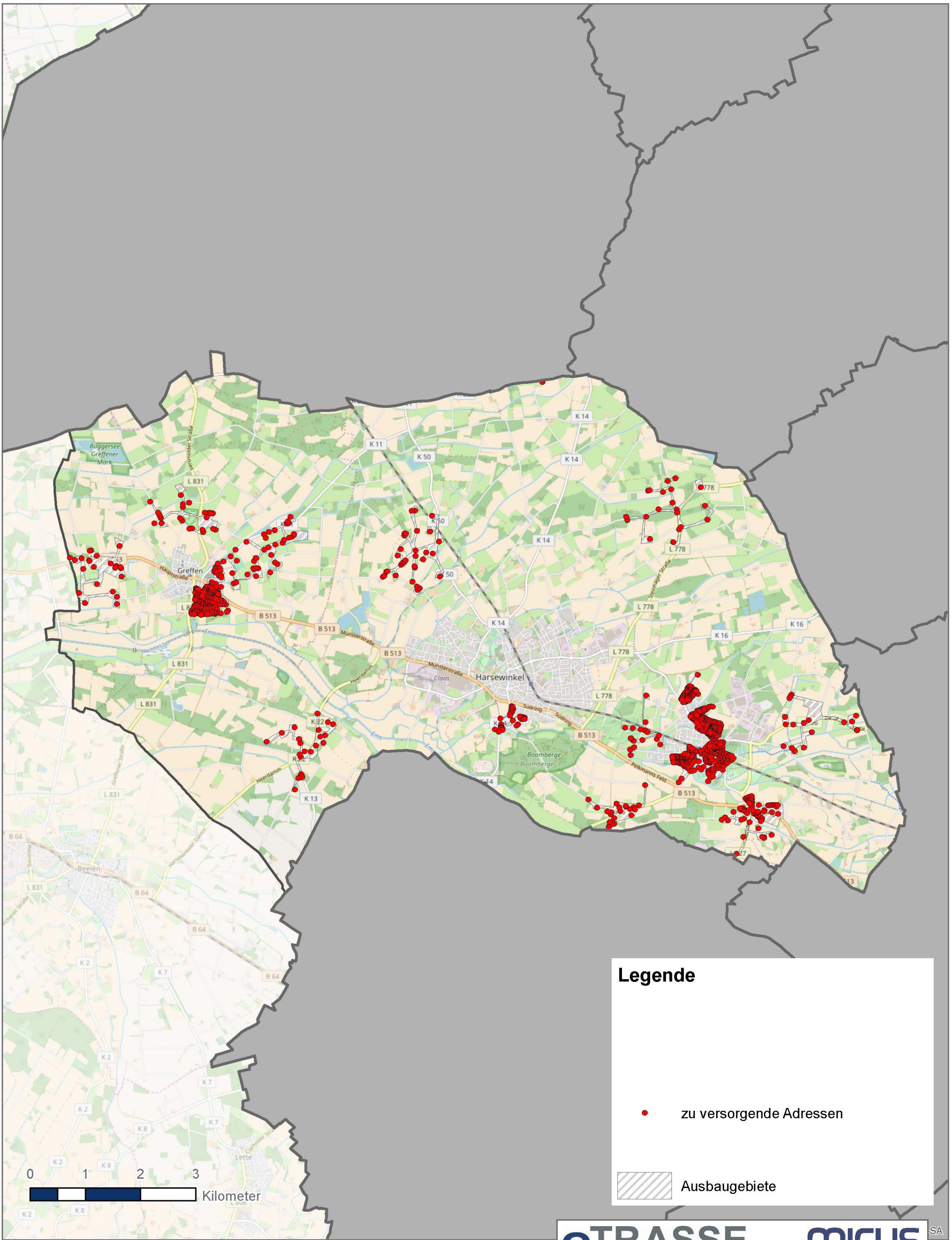

Koordinatensystem: ETRS 1989 UTM Zone 32N
Projektion: Transverse Mercator
Datum: ETRS 1989
Hintergrundkarte: © OpenStreetMap (and) contributors, CC-DY-SA

05.Dezember 2017

eTRASSE

MICUS Strategieberatung GmbH

NGA-Ausbaugebiete - Langenberg

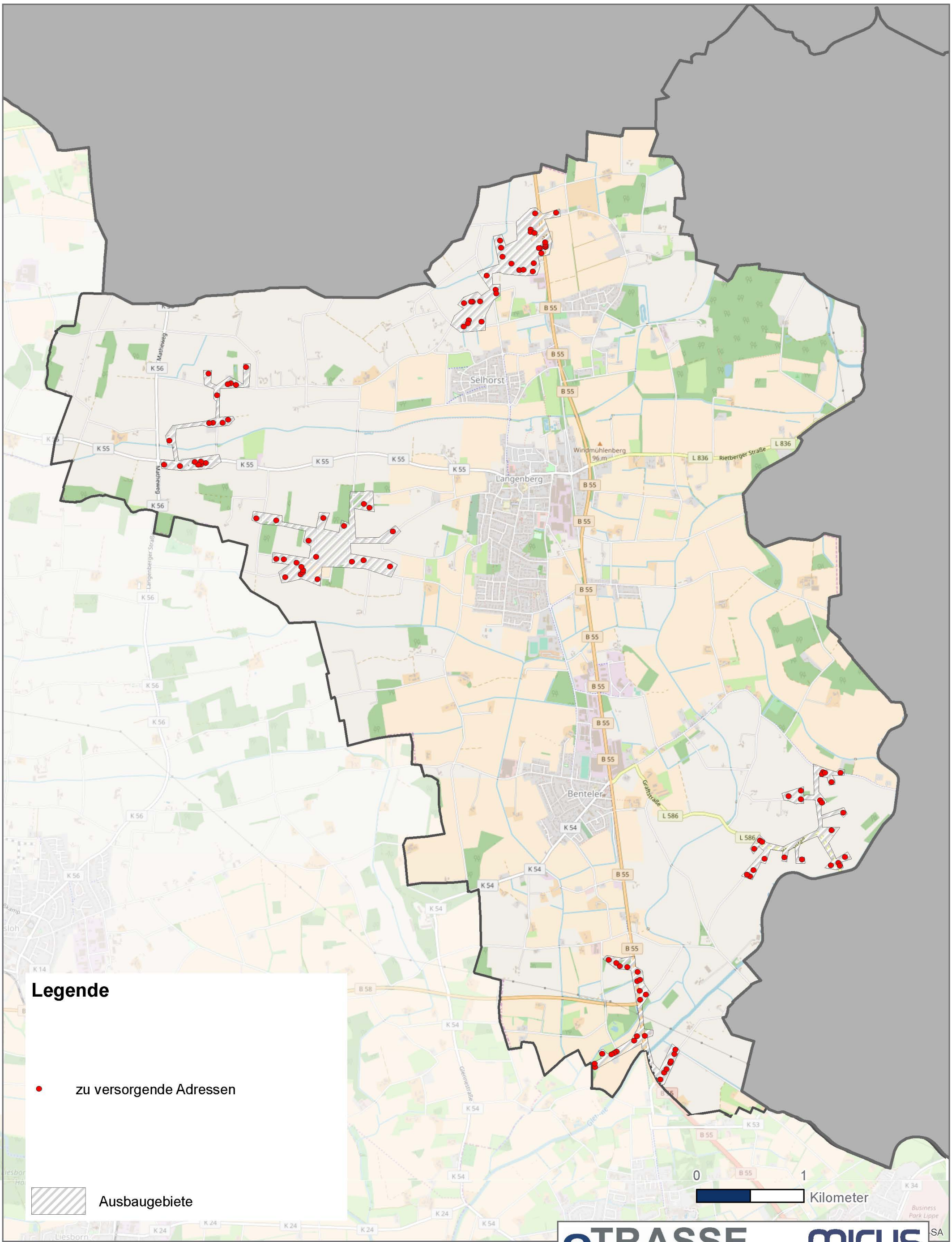

Koordinatensystem: ETRS 1989 UTM Zone 32N
Projektion: Transverse Mercator
Datum: ETRS 1989
Hintergrundkarte: © OpenStreetMap (and) contributors, CC-DY-SA

05.Dezember 2017

eTRASSE

MICUS Strategieberatung GmbH

NGA-Ausbaugebiete - Rheda-Wiedenbrück

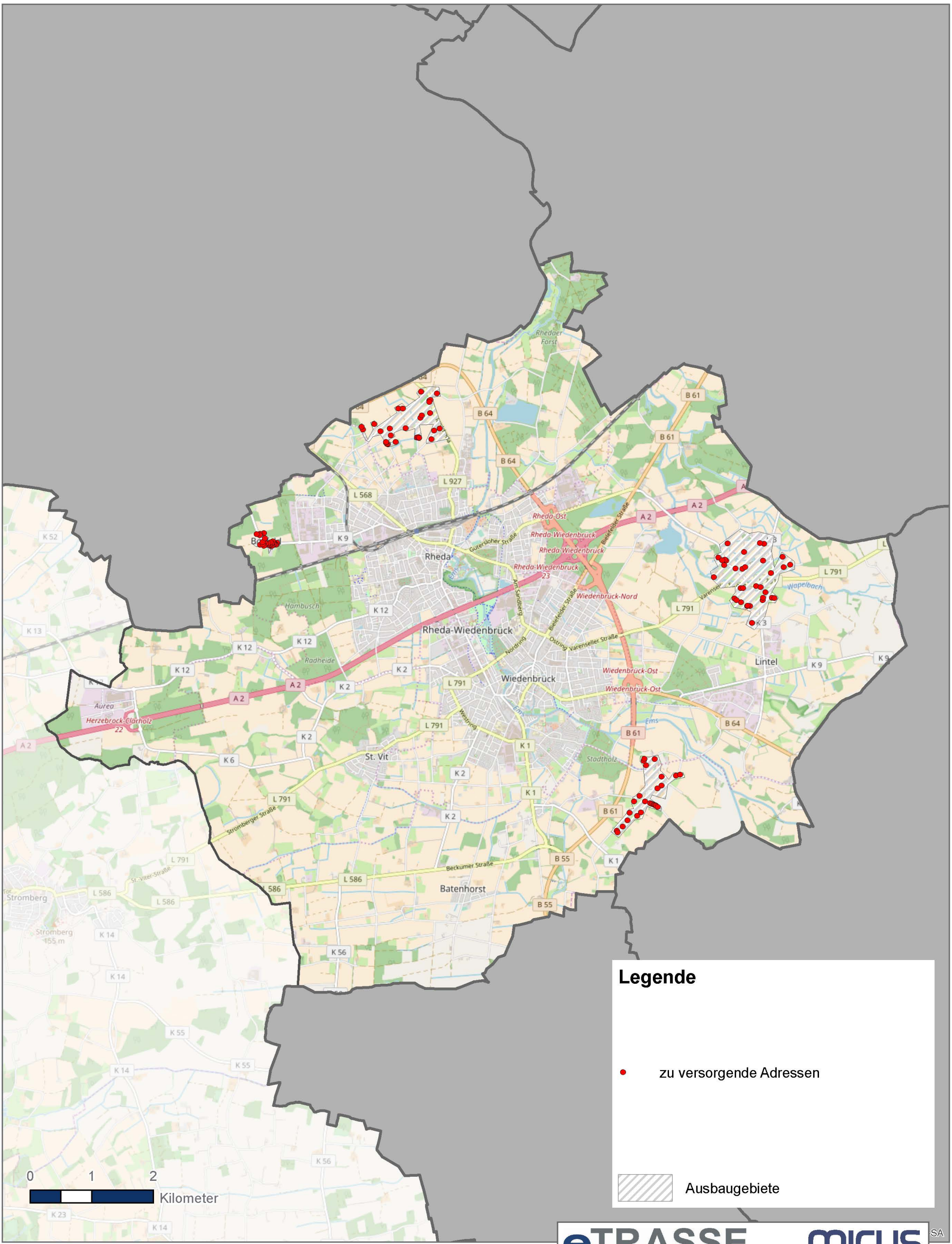

Koordinatensystem: ETRS 1989 UTM Zone 32N
Projektion: Transverse Mercator
Datum: ETRS 1989
Hintergrundkarte: © OpenStreetMap (and) contributors, CC-DY-SA

05.Dezember 2017

eTRASSE

MICUS Strategieberatung GmbH

NGA-Ausbaugebiete - Schloß Holte-Stukenbrock

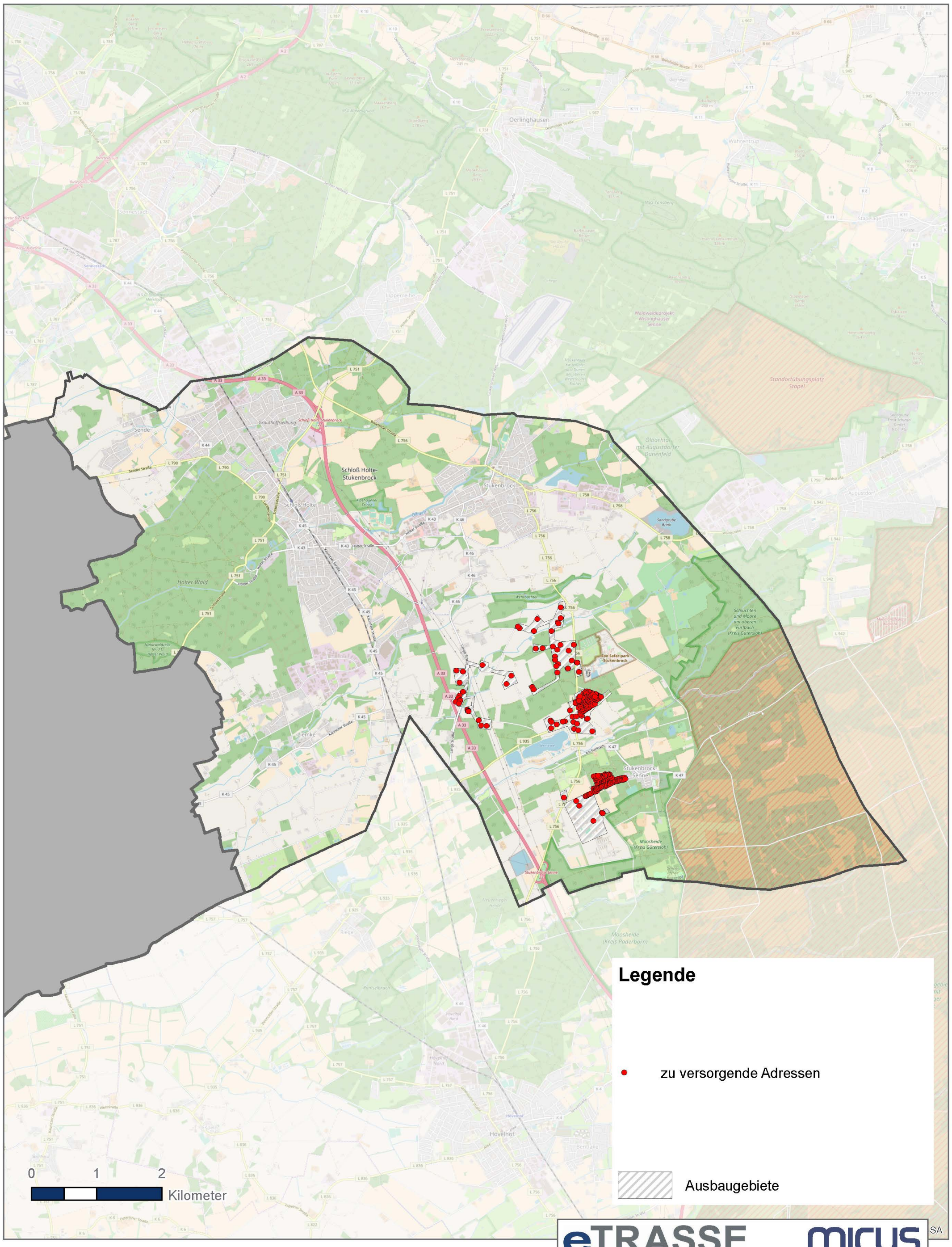

eTRASSE

MICUS Strategieberatung GmbH

05.Dezember 2017

Koordinatensystem: ETRS 1989 UTM Zone 32N
Projektion: Transverse Mercator
Datum: ETRS 1989
Hintergrundkarte: © OpenStreetMap (and) contributors, CC-DY-SA

NGA-Ausbaugebiete - Steinhagen

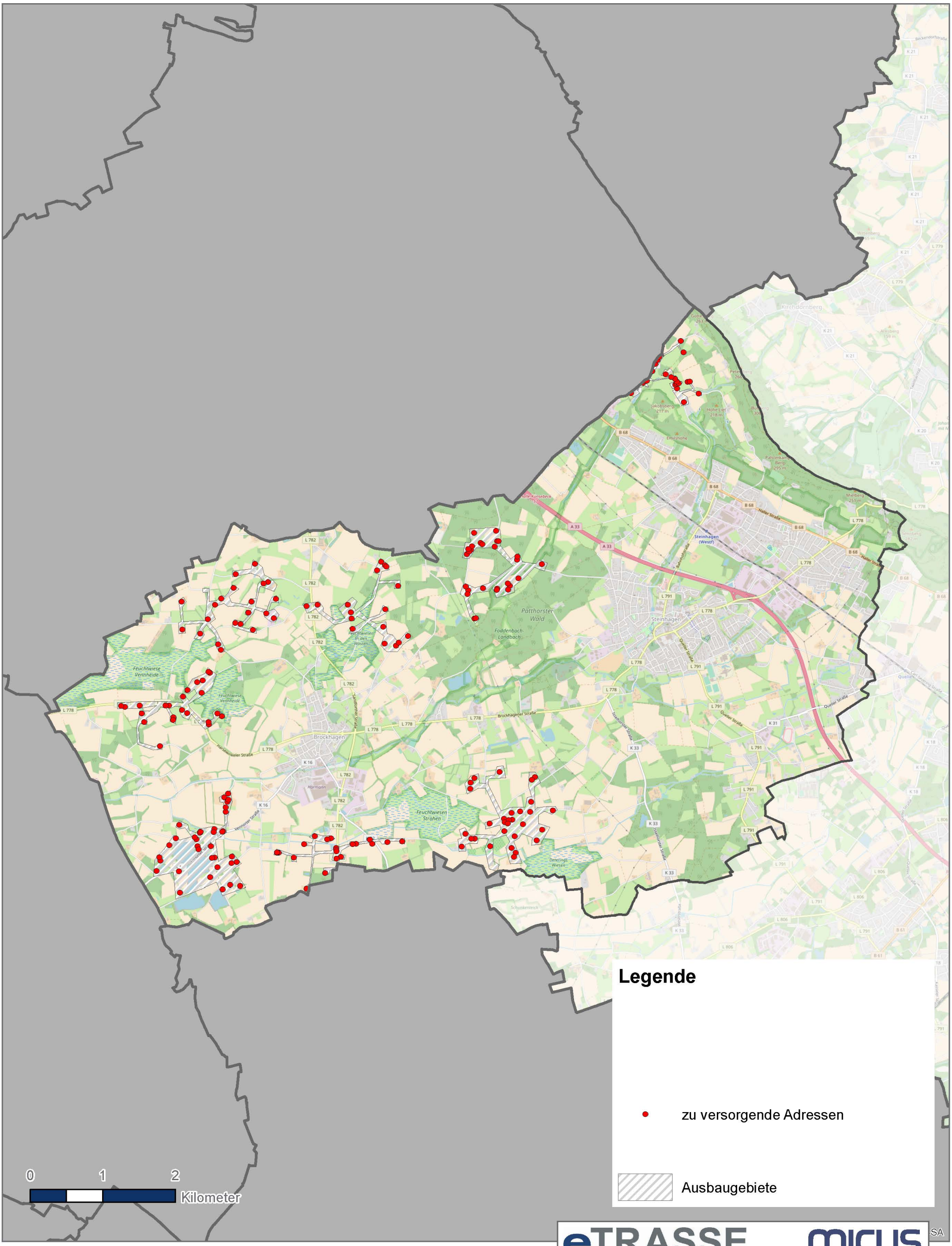

Koordinatensystem: ETRS 1989 UTM Zone 32N
Projektion: Transverse Mercator
Datum: ETRS 1989
Hintergrundkarte: © OpenStreetMap (and) contributors, CC-DY-SA

05.Dezember 2017

eTRASSE

MICUS Strategieberatung GmbH

NGA-Ausbaugebiete - Versmold

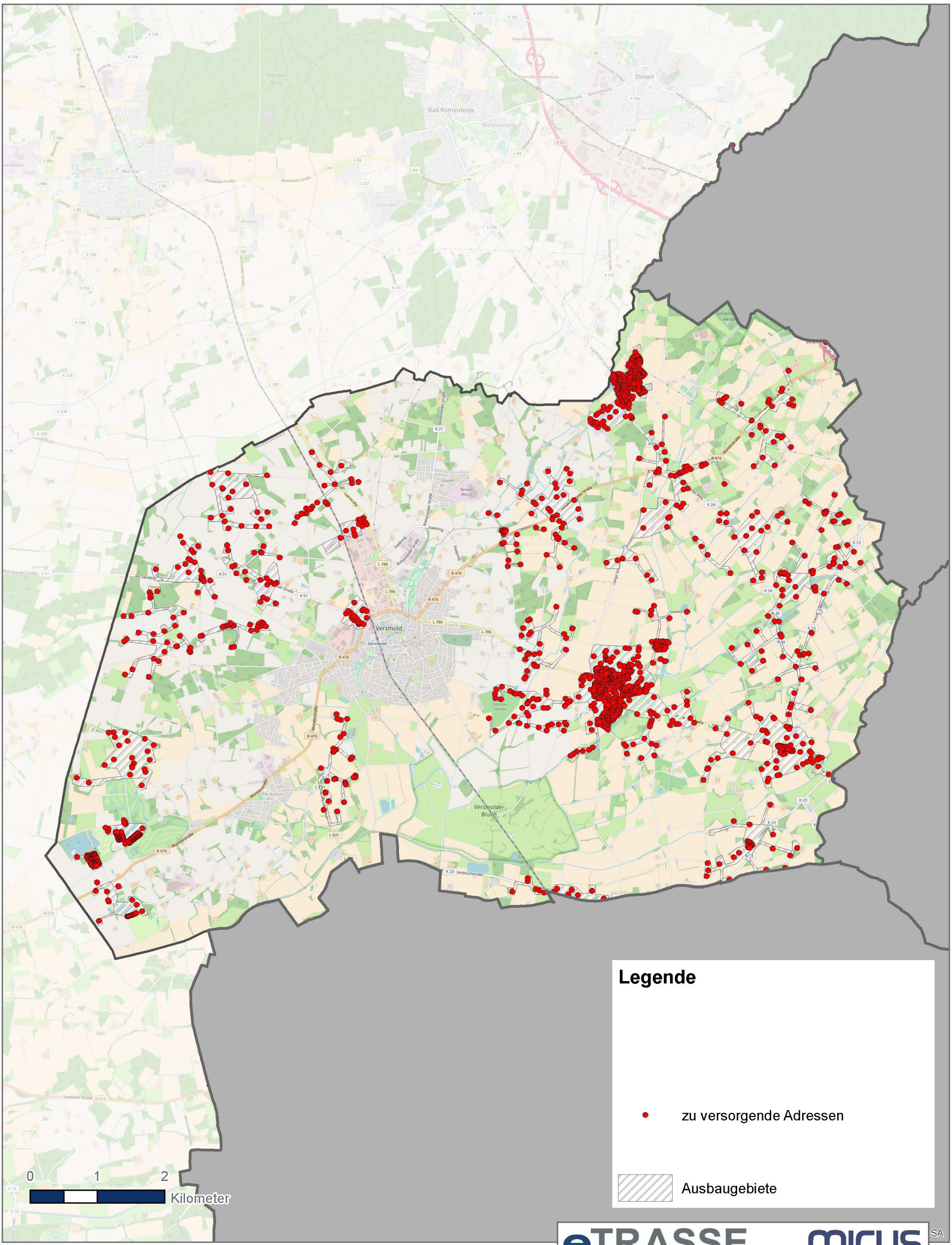

Koordinatensystem: ETRS 1989 UTM Zone 32N
Projektion: Transverse Mercator
Datum: ETRS 1989
Hintergrundkarte: © OpenStreetMap (and) contributors, CC-DY-SA

05.Dezember 2017

eTRASSE

MICUS Strategieberatung GmbH

NGA-Ausbaugebiete - Werther (Westf.)

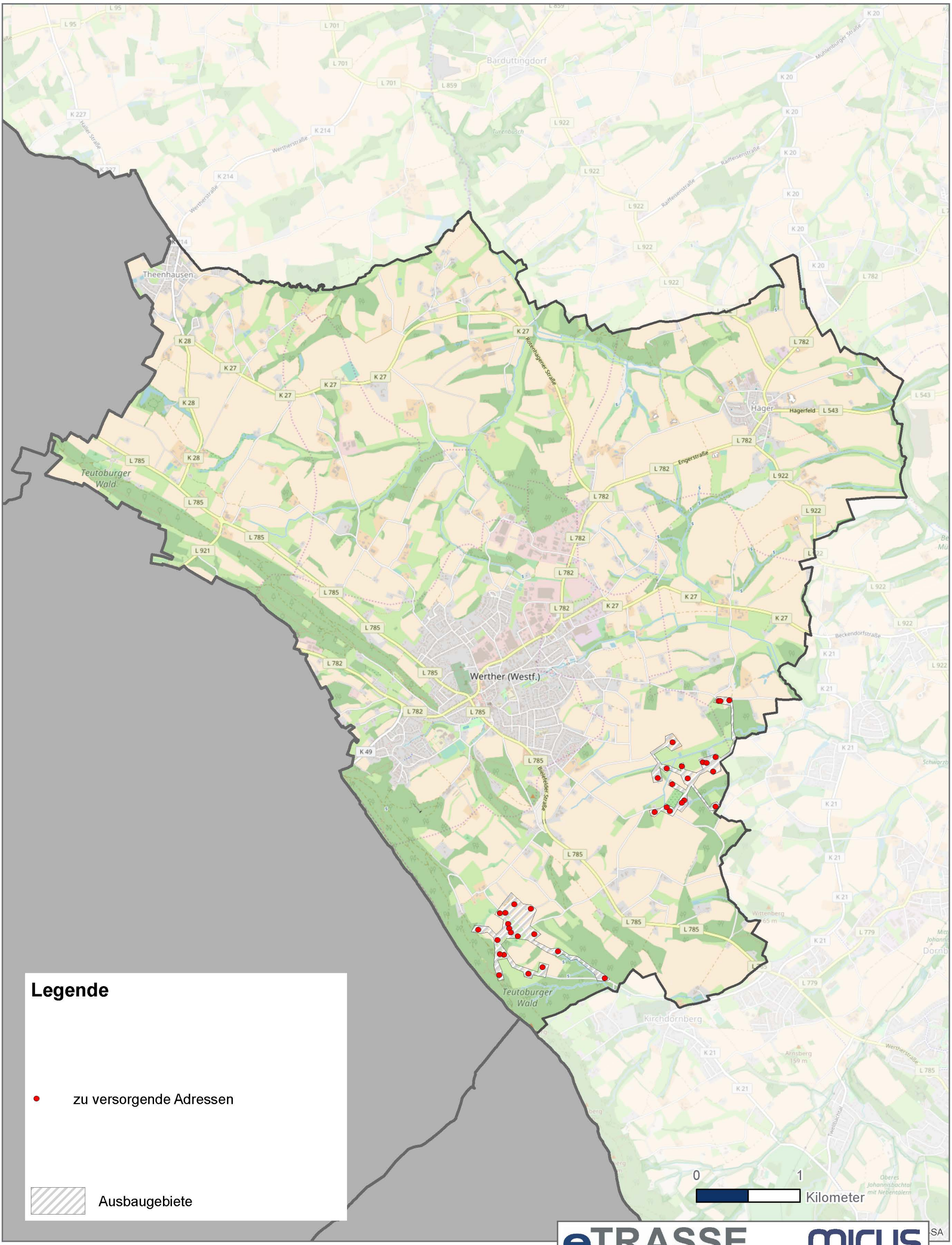

Koordinatensystem: ETRS 1989 UTM Zone 32N
Projektion: Transverse Mercator
Datum: ETRS 1989
Hintergrundkarte: © OpenStreetMap (and) contributors, CC-DY-SA

05.Dezember 2017